Der Verlauf

Formarinsee

Ursprünglich, natürlich, mal wild und mal sanft – aber auf jeden Fall sagenhaft und abenteuerlich: Das ist der Lech. Auf mehr als 120 Kilometern »Lechweg« trifft der Wanderer immer wieder auf diese Eigenschaften, die eine der letzten Wildflusslandschaften Europas zu dem machen, was sie ist.

Mitten im Lechquellengebirge, auf einer Höhe von 1.793 m üNN, beginnt der »Lechweg« nahe dem *Formarinsee*. Hier entspringt der *Formarinbach*, der sich später mit dem *Spullerbach* zum *Lech* vereint. Danach geht es vorbei am *Steinbock-Denkmal*, hier lebt die größte Steinbock-Kolonie Europas mit rund 600 Tieren. Der Weg führt weiter über das *Älpele*, bald darauf eröffnet sich der Blick auf **Zug** mit seiner markanten Kirche. Von hier führt der Weg nach **Lech am Arlberg** – 2004 zum »Schönsten Dorf Europas« gekürt. Über den Ortsteil **Stubenbach** geht es oberhalb der *Lechschlucht* zum Grenztobel. Durch den Grubenwald gelangen Sie in das Walserdorf **Warth**. Eine Hängebrücke führt weiter über den *Krumbach* nach **Gehren-Lechleiten**.

Über den Panoramaweg geht es hinein ins Lechtal nach **Steeg**. Abenteuerlich wird es in **Holzgau**: Hier überspannt eine spektakuläre Fußgängerhängebrücke die *Höhenbachtalschlucht*. Für nicht ganz Schwindelfreie geht es über den Simmswasserfall nach **Bach** und von dort über **Elbigenalp**, den Heimatort der »Geierwally«, nach **Häselgehr**. Die Gegend zwischen **Elmen** und **Martinau** wird jedes Jahr zwischen Mai und Juni von wildwachsendem Frauenschuh in ein gelbes Blütenmeer verwandelt. In **Vorderhornbach** lädt ein Abstecher auf den *Baichlstein* mit Aussicht auf den Lechzopf und **Stanzach** ein. Ursprünglich sind nicht nur die Lechauen bei **Forchach**, sondern auch der *Riedener See*, ein idyllisches Kleinod bei **Rieden**.

Forchacher Hängebrücke

Bald darauf erheben sich mächtig und beeindruckend die Festungsanlagen der *Burgenwelt Ehrenberg* bei **Reutte**. Auf naturbelassenen Pfaden geht es über den *Frauensee* und die *Pflacher Au* weiter über die Grenze nach Deutschland in Richtung *Alpsee* mit Blick auf die *Schlösser Hohenschwangau und Neuschwanstein*. Der letzte Anstieg des »Lechwegs« führt auf den *Kalvarienberg*, wo sich das erste Mal der Blick ins Alpenvorland öffnet. Der Abstieg geht zum *Lechfall*, dem Ende des Lechweg. In der malerischen Altstadt von **Füssen** klingt der Lechweg sanft aus.

Wählen Sie anhand der nachstehenden Tabelle Ihr individuelles Etappenziel je nach Kondition und Ambition:

Strecke	km	Hm ↑	Hm ↓	Gehzeit
Formarinsee – Lech	14 km	195 Hm	629 Hm	5 h
Lech – Warth	10 km	370 Hm	328 Hm	3¼ h
Warth – Steeg	14½ km	325 Hm	707 Hm	4¼ h
Steeg – Holzgau	5 km	130 Hm	140 Hm	1½ h
Holzgau – Bach	9½ km	734 Hm	778 Hm	4 h
Bach – Elbigenalp	3 km	16 Hm	40 Hm	1 h
Elbigenalp – Häselgehr	7 km	137 Hm	173 Hm	3 h
Häselgehr – Elmen	5 km	309 Hm	274 Hm	2 h
Elmen – Vorderhornbach	6 km	297 Hm	361 Hm	2½ h
Vorderhornb. – Stanzach	3 km	43 Hm	79 Hm	1 h
Stanzach – Forchach	5¼ km	40 Hm	65 Hm	2 h
Forchach – Weißenbach	7 km	115 Hm	141 Hm	2 h
Weißenbach – Wängle	9 km	173 Hm	119 Hm	3 h
Wängle – Pflach	9½ km	381 Hm	485 Hm	3 h
Pflach – Füssen	15 km	722 Hm	760 Hm	5 h

Gesamtstrecke 123 Kilometer, Hm = Höhenmeter, h = Stunden, Angaben gerundet.

Die Lechschleifen

Die »Lechschleifen« sind Erweiterung und Bereicherung des Weitwanderweges – und für den »Nicht-so-Weit-Wanderer« gleichermaßen eine Alternative. Wie der »Lechweg« selbst, haben auch sie einen großartigen Protagonisten: den Lech und die wunderbare, ihn einrahmende Landschaft. So ist es also weder ein Wunder, noch ein Zufall, dass alle neun Halbtages- und Tagestouren einen unmittelbaren Bezug zum Wildfluss und dem »Lechweg« haben. Ihr Schwierigkeitsgrad geht von recht leichten Wegen bis hin zu solchen mittleren Anspruchs.

Der »Lechweg« hat nicht nur viele Menschen in Bewegung gebracht, sondern auch die Region selbst. Wirtschaftliche Perspektiven zu schaffen, die das sensible ökologische Gleichgewicht nicht gefährden, ist Anspruch und wichtiges Ziel. Deshalb war es auch der Auftrag aller um den »Lechweg« Bemühten, das Authentische dem Inszenierten vorzuziehen. Mit Erfolg, weshalb es nur konsequent ist, auch die kulturellen Aspekte noch stärker einzubeziehen.

Denn links und rechts des »Lechweges« gibt es viel zu entdecken: eine artenreiche Flora und Fauna mit vielen ganz besonderen und seltenen Arten, aber ebenso die erwähnten kulturellen Werte und Besonderheiten. So verbinden sich zum Beispiel die »*Schatz- und Wunderkammern am Lech*« in Elbigenalp und Füssen mit der historischen Walsersiedlung *Bürstegg*. Oder die Hängebrücken mit den Wasserfällen und die Wald- und Wiesenpfade mit den alten Lüftlmalereien an den Häusern in **Holzgau**.

Kulturelle Schätze findet man auch in Reutte: die Burgenwelt Ehrenberg. Ein besonderes Highlight auf dem Burgenareal in

Neuschwanstein

Reutte ist die Naturausstellung »Der letzte Wilde« – sie erzählt spannend und interaktiv, was am Lech so besonders ist.

Die »Lechschleifen« sind durch ihre Konzeption ein schöner Anlass und guter Grund für alle, die den »Lechweg« gewandert sind, wiederzukommen. Für ein Wochenende oder einen kurzen Urlaub. Die Gegend, die Orte kennenzulernen, einzutauchen in ihre Geschichte und Beziehung zur Natur. Genauso, wie für alle, denen ein klassischer Weitwanderweg zu lang ist – die aber trotzdem ein intensives Naturerlebnis suchen und bestens ausgeschilderte, hochwertige Wege schätzen.

Suchen Sie Schönheit – links und rechts vom Weg!

Die »Lechschleifen« werden im Laufe des Jahres 2017 ausgeschildert.

Auf der Übersichtskarte finden Sie die Lechschleifen dann anhand der jeweiligen Nummer:

Strecke	km	Hm ↑	Hm ↓	Gehzeit
1 Auf den Spuren der Walser am Tannberg	22,4 km	1135 Hm	882 Hm	7,5 h
2 Durch Wald und Wiesen	16 km	497 Hm	498 Hm	7 h
3 Bergwald & Schnitzerdorf	18,1 km	680 Hm	721 Hm	9 h
4 An den Wasserfällen	10,7 km	285 Hm	280 Hm	5 h
5 Zum Hornbach und zurück	17,5 km	651 Hm	647 Hm	7 h
6 Die Au zu Pflach	15,9 km	566 Hm	542 Hm	6 h
7 Bollwerk Ehrenberg	9,3 km	456 Hm	443 Hm	4 h
8 Königsschlösser-Runde	13,2 km	522 Hm	523 Hm	6 h
9 Von See zu See	15,0 km	305 Hm	340 Hm	6 h

Hm = Höhenmeter, h = Stunden, Angaben gerundet.

Die Lechweg-Produkte

Das Naturerlebnis »Lechweg« wird abgerundet durch eine Auswahl an exklusiven Lebensmitteln und handwerklichen Produkten. Ein kleines, feines Angebot, mit dem Sie Ihre Wanderung kulinarisch bereichern oder das Sie als Andenken und kleines Geschenk mit nach Hause nehmen können. Die Lechweg-Produkte werden sorgfältig auf ihre Qualität, Regionalität und Nachhaltigkeit hin ausgewählt. Sie können die Produkte direkt bei den Herstellern (siehe unten) oder an ausgesuchten Verkaufsstellen (*www.lechweg.com/de/lechweg-produkte/die-produkte*) erwerben.

Lechweg-Chrommi Chämmiwürza · Kaminwurzen mit Pfiff
→ Gehrnerhof · Gehren 5 · A-6767 Warth

Lechweg-Beeriger Lechtler · Schnittkäse mit Beeren & Kräutern
→ Naturkäserei Sojer · Steeg 16 · A-6655 Steeg

Lechweg-Kramat · Gin mit würziger Note
→ Lechtaler Haussegen · Dorf 52 · A-6652 Elbigenalp

Lechweg-Tufflis · Schoko-Trüffel Himbeer & Zirbe und Holunder
→ Patisserie Susanne Matzner · Lechtalerstr. 33a · A-6600 Lechaschau

Lechweg-Brettlkäs · Würziger, brettgereifter Hartkäse
→ Wildberg Käserei · Bahnhofstraße 26 · A-6600 Reutte

Lechweg-Leable · Vollkornbrot mit Lechweg-Bier und Treber
→ Bäckerei Ihrenberger · Obermarkt 79 · A-6600 Reutte

Lechweg-Lechlüfterl · Rindfleischspezialität nach Bündner Art
→ Gorihof · Unterlüss 41 · A-6600 Reutte

Lechweg-Bier · Naturbelassene, spritzig-herbe Bierspezialität
→ Vilser Privatbrauerei GmbH · Allgäuer Straße 2a · A-6682 Vils

Lechweg-Naturseife · Handgesiedete Seife mit Wacholderholz
→ Leovinus Naturkosmetik · Hauptstraße 17 · D-87659 Hopferau



Konzept, Gestaltung und Kartografie: designgruppe koop, Rückholz

Fotografen: Gerhard Eisenschink

Stand 04/2017

klimaneutral naturoffice.com | AT-152-799815 gedruckt

Diese Übersichtskarte wurde klimaneutral produziert. Die durch die Herstellung und Verteilung dieser Publikation verursachten Treibhausgasemissionen wurden durch eine Investition in ein zertifiziertes regionales Klimaschutzprojekt in den Alpen ausgeglichen: www.natureoffice.com/klimaschutzprojekte/oesterreich-plus

info@lechweg.com
www.lechweg.com

FÜR ANFRAGEN AUS ÖSTERREICH:

Lech Zürs Tourismus GmbH
Dorf 2, A-6764 Lech am Arlberg
Telefon +43 5583 2161-0
www.lech-zuers.at

Tourismus Warth-Schröcken
A-6767 Warth
Telefon +43 5583 3515-0
www.warth-schroecken.com

Lechtal Tourismus
Untergiblen 23, A-6652 Elbigenalp
Telefon +43 5634 5315
www.lechtal.at

Tourismusverband Naturparkregion Reutte
Untermarkt 34, A-6600 Reutte
Telefon +43 5672 62336
www.reutte.com

FÜR ANFRAGEN AUS DEUTSCHLAND:

Füssen Tourismus und Marketing
Kaiser-Maximilian-Platz 1, D-87629 Füssen
Telefon +49 8362 9385-0
www.fuessen.de

KOORDINATION:

Verein Werbegemeinschaft Lech-Wege
Untergiblen 23
A-6652 Elbigenalp

gemeinsam grenzenlos gestalten INTERREG Bayern – Österreich 2007–2013

EUROPÄISCHE UNION
Europäischer Fonds für Regionale Entwicklung

Der Lechweg

Moderates Weitwandern durch eine alpine Region, die gleichzeitig eine der letzten Wildflusslandschaften Europas ist: Der »Lechweg« bietet ursprüngliche Natur, authentische Gastgeber und wahrlich sagenhafte Geschichten.

Auf mehr als 120 Kilometern begleitet der Wanderer den Lech von seiner Quelle nahe des Formarinsees im österreichischen Vorarlberg bis hin zum Lechfall in Füssen im Allgäu. Der »Lechweg« führt vorbei an der größten Steinbock-Kolonie Europas, an einem Wasserfall, der wie aus Zauberhand jedes Jahr versiegt und wieder neu entspringt, über schwingende Hängebrücken bis hin zu Königsschlössern.

Der Lech

Sein Ursprung gibt einem ganzen Gebirge seinen Namen. Das Lechquellengebirge ist eine Gebirgsgruppe der nördlichen Kalkalpen im österreichischen Bundesland Vorarlberg. Es umfasst in Hufeisenform den Oberlauf des Lechs mit seinen beiden Quellbächen Formarinbach und Spullerbach. Und von hier, nahe des Formarinsees, bestimmt der Lech eine der letzten Wildflusslandschaften Europas.

Mystisch und vielseitig sind seine Farben und Formen. Er prägt das Leben an seinen Ufern und hat einige Geschichten erlebt: angefangen von den Römern und ihren Alpenüberquerungen über die Ritter bis hin zu den Schwabenkindern und den Flößern.

Dabei verbindet er drei Regionen und zwei Länder mit ihren Traditionen und Geschichten. Von Vorarlberg über das Tiroler Lechtal und Reutte bis hin zum bayerischen Allgäu – alle drei hat der Lech über die Jahrhunderte geprägt und seine Spuren hinterlassen.

Und dies wird der »Lechweg« auch über die Grenzen Österreichs und Deutschlands hinaus verrichten, denn er ist mit dem Qualitätslabel »Leading Quality Trail – Best of Europe« ausgezeichnet.

Dabei prägt der magisch farbenreiche Fluss vor allem Flora und Fauna in der Region. Eine Vielfalt an Brutvogelarten, wildwachsende Orchideen und seltene Tiere bilden einen der artenreichsten Lebensräume in Mitteleuropa. Um diesen auch zu erhalten, wurden entlang des Lechs mehrere Naturschutzgebiete ausgewiesen.

Lechweg
von der Quelle bis zum Fall



Kleins Wanderreisen
Ruderstal 3 · 35686 Dillenburg
Telefon 02771 - 268 00
Fax 02771 - 268 099
eMail info@kleins-wanderreisen.de
Internet www.kleins-wanderreisen.de
Kostenlosen Katalog anfordern!

Wandern ohne Gepäck – auf dem »Lechweg« von der Quelle bis nach Füssen

Varianten mit 11 und 12 Tagen, für sehr sportliche in 8 Tagen

ab € 638,– pro Person 10 ÜF

Alpenland-Touristik
info@alpenlandtouristik.de
www.alpenlandtouristik.de
Postfach 101313 · 86883 Landsberg a. Lech
Telefon 08191/308620 · Fax 08191/4913

Übersichtskarte

Ein Weitwanderweg durch die Alpen und eine der letzten Wildflusslandschaften Europas.
Ein Weg zu sich selbst.

Lechweg
von der Quelle bis zum Fall

Lechweg

von der Quelle bis zum Fall

Höfen	Etappen-/Zielort
Stanzach	Ort im Lechtal/Lechquellgebiet
Imst	Ort außerhalb Lechtal/Lechquellgebiet
Parseierpitze 3036	Berg mit Höhenangabe in Metern
Naturkäserei	Sehenswürdigkeit
Namlosbach	Fluss, Bach, See, Quelle, Schwimmbad, Kneippanlage oder Wasserfall

- OBB Bahnhof: Österreichische Bundesbahn
- DB Bahnhof: Deutsche Bundesbahn
- H Bushaltestelle
- i Touristinformation
- P (Langzeit-)Parkplätze
- Hersteller/Verkaufsstellen Lechweg-Produkte
- Öffentliche Toilette

- A12 Autobahnnummer
- B198 Straßennummer

- Lechweg
- Lechschleifen
- Ortsstraße, Forst-/Landwirtschaftsweg
- Landstraße, Überlandstrecke
- Bundesstraße (mit Unterführung/Tunnel)
- Autobahn oder zweispurige Schnellstraße
- Eisenbahnlinie (mit Unterführung/Tunnel)
- Rad- oder Wanderweg, Bergpfad
- Bergbahn mit Sommerbetrieb
- Fluss/Bach (mit See)
- Landesgrenze Deutschland–Österreich
- Bundeslandgrenze Vorarlberg–Tirol

5 km — 10 km

N — W — O — S

Maßstab 1:125.000 — 8 cm = 10 km

Anreise

Mit dem Auto P

Die Anreise mit dem PKW ist sowohl an den Startpunkt Lech am Arlberg als auch an den Endpunkt Füssen im Allgäu möglich. In beiden Orten kann das Auto während der Begehung des Lechwegs dauerhaft geparkt werden.

Sowohl die Autobahn A7 als auch die B17 (Romantische Straße) und die A96/B16 führen direkt nach Füssen. Lech am Arlberg erreichen Sie von Bregenz aus über die B200 oder die A14/S16/B197 und B198. Bitte beachten Sie die Mautpflicht auf österreichischen Autobahnen.

Anreise mit der Bahn OBB DB

Füssen im Allgäu ist an das bundesweite Zugnetz der Deutschen Bahn angeschlossen. Von vielen Großstädten aus verkehren ICE im Stundentakt mit in der Regel nur einem Umstieg in Augsburg oder München.

Rund um die Uhr erhalten Sie Informationen zum Bahnverkehr bei der Österreichischen Bundesbahn unter www.oebb.de oder +43 51717 bzw. bei der Deutschen Bahn unter www.bahn.de oder Tel. +49 180 5996633.

ÖBB DB

ÖPNV und Gepäcktransport H

Natürlich sind die Orte entlang des Lechwegs auch durch den Öffentlichen Personennahverkehr oder einen Shuttledienst erschlossen. Ebenso haben Sie die Möglichkeit, Ihr Gepäck bequem von Etappenziel zu Etappenziel transportieren zu lassen. Weitere Informationen hierzu finden Sie im Internet unter www.lechweg.com.

Informationen zu den Postbus Linien erhalten Sie rund um die Uhr unter der Telefonnummer +43 512 390390.

POSTBUS
Ein Unternehmen der ÖBB

Unterstützen Sie unsere neue Initiative:
Überall wo Sie diesen Aufkleber sehen, stellen Gastrobetriebe ihre Toiletten für Lechweg-Wanderer zur Verfügung.

sauber!
Helfen Sie mit, den Lechweg sauber zu halten.

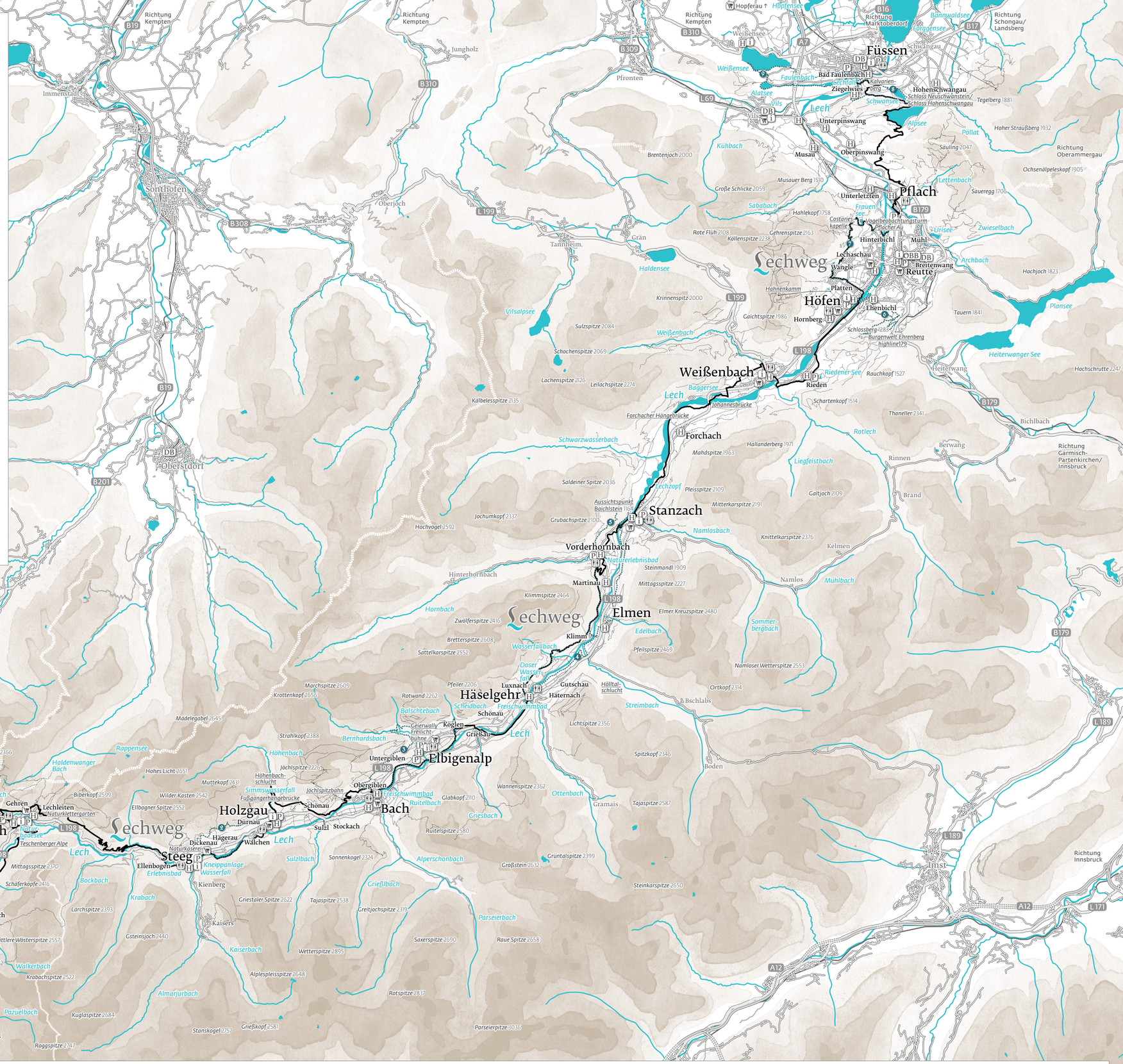
Füssen
Hohenschwangau
Pflach
Reutte
Höfen
Weißenbach
Forchach
Stanzach
Elmen
Häselgehr
Elbigenalp
Bach
Holzgau
Steeg
Warth
Lech am Arlberg
Lechweg
Richtung Kempten
Richtung Schongau/Landsberg
Richtung Oberammergau
Richtung Garmisch-Partenkirchen/Innsbruck
Richtung Innsbruck
Richtung Bludenz
Richtung Schoppernau
Richtung Imst
Formarinsee
Lech
Namlosbach
Vorderhornbach
Martinau
Weißenbach
Rieden
Riedener See
Heiterwanger See
Plansee
Haldensee
Vilsalpsee
Weißensee
Alpsee
Füssen
Oberjoch
Jungholz
Immenstadt
Sonthofen
Oberstdorf
Pfronten
Tannheim
Gran
Musau
Unterpinswang
Oberpinswang
Unterletzten
Hinterbichl
Lechaschau
Wängle
Platten
Ehenbichl
Hornberg
Forchach
Stanzach
Vorderhornbach
Martinau
Elmen
Klimm
Häselgehr
Elbigenalp
Obergiblen
Untergiblen
Bach
Holzgau
Steeg
Warth
Lech am Arlberg
Gehren
Lechleiten
Stubenbach
Formarinsee
Alpe Formarin
Pongertle 2539
Steinbock-Denkmal
Formaletsch 2262
Schafberg 2413
Spullersee
Zürser See
Zürs
Schoppernau
Schröcken
Kaisers
Kienberg
Ellenbogen
Dickenau
Hägerau
Wälchen
Dürnau
Sulzl
Stockach
Schönau
Koglen
Grießau
Gutschau
Luxnach
Häternach
Namlos
Bschlabs
Boden
Gramais
Imst
Rieden
Heiterwang
Berwang
Brand
Rinnen
Kelmen
Namlos
Bichlbach
Thaneller 2341
Rauchkopf 1527
Schartenkopf 1514
Riedener See
Tauern 1841
Hochjoch 1823
Hochschrutte 2247
Hoher Straußberg 1932
Tegelberg 1881
Säuling 2047
Ochsenälpeleskopf 1905
Zwieselbach
Archbach
Lettenbach
Sauveregg 1706
Musauer Berg 1510
Große Schlicke 2059
Brentenjoch 2000
Hahnenkamm
Krinnenspitz 2000
Gaichtspitze 1986
Schlossberg 1884
Burgenwelt Ehrenberg highline179
Sulzspitze 2084
Schochenspitze 2069
Lachenspitze 2126
Leilachspitze 2274
Kälbelesspitze 2135
Forchacher Hängebrücke
Johannesbrücke
Baggersee
Schwarzwasserbach
Mahdspitze 1963
Hallanderberg 1971
Liegfeistbach
Rotlech
Saldeiner Spitze 2036
Lechzopf
Pleisspitze 2109
Mitterkarspitze 2191
Galtjoch 2109
Aussichtspunkt Baichlstein 1164
Grubachspitze 2100
Jochumkopf 2337
Hochvogel 2592
Knittelkarspitze 2376
Steinmandl 1909
Mittagsspitze 2227
Klimmspitze 2464
Zwölferspitze 2416
Elmer Kreuzspitze 2480
Bretterspitze 2608
Sattelkarspitze 2552
Pfeiler 2206
Rotwand 2262
Marchspitze 2609
Krottenkopf 2656
Mädelegabel 2645
Strahlkopf 2388
Jöchlspitze 2226
Jöchspitzbahn
Wannenspitze 2362
Glabkopf 2110
Ruitelspitze 2580
Lichtspitze 2356
Spitzkopf 2346
Tajaspitze 2587
Gröstein 2632
Grüntalspitze 2399
Steinkarspitze 2650
Sonnenkogel 2324
Griestaler Spitze 2622
Tajaspitze 2538
Greitjochspitze 2319
Saxerspitze 2690
Raue Spitze 2658
Wetterspitze 2895
Alplespleisspitze 2648
Rotspitze 2837
Parseierspitze 3036
Stanskogel 2757
Griießkopf 2581
Roggspitze 2747
Roggalspitze 2673
Kuglaspitze 2684
Gsteinsjoch 2440
Larchspitze 2393
Mittlere Wösterspitze 2557
Rufikopf 2362
Krabachspitze 2522
Mittagsspitze 2370
Schäferkopfe 2416
Karhorn 2416
Hochberg 2324
Juppenspitze 2412
Mohnenfluh 2542
Feuerstein 2271
Braunarlspitze 2949
Glattmar 1930
Breithorn 2081
Westlicher Johanneskopf 2573
Misthaufen 2436
Otternkopf 1938
Rote Wand 2704
Novaspitze 2022
Mehlsack 2651
Omeshorn 2557
Widderstein 2533
Geißhorn 2366
Höferspitze 2131
Biberkopf 2599
Wilder Kasten 2542
Muttekopf 2431
Hohes Licht 2651
Elbogner Spitze 2552
Rappensee
Haldenwanger Bach
Krumbach
Lechschlucht
Naturkäserei
Ellenbogen Erlebnisbad
Kneippanlage Wasserfall
Fußgängerhängebrücke
Simmswasserfall
Höhenbachschlucht
Höhenbach
Bernhardsbach
Balschtebach
Scheidbach
Freischwimmbad
Geierwally Freilichtbühne
Wasserfallbach
Doser Wasserfall
Edelbach
Pfeilspitze 2469
Namloser Wetterspitze 2553
Ortkopf 2314
Streimbach
Hölltalschlucht
Sommerbergbach
Mühlbach
Namlos
Almarjurbach
Kaiserbach
Sulzlbach
Alperschonbach
Griießbach
Parseierbach
Ottenbach
Griesbach
Ruitelbach
Glabkopf
Bockbach
Krabach
Walkerbach
Zürsbach
Pazielbach
Spullerbach
Stierlochbach
Formarinbach
Fischteich
Kneipp-anlage
Wald-schwimmbad
Alpele
Hornbach
Kühbach
Musauer Bach
Vils
Lechfall
Pöllat
Sabatbach
Rote Flüh 2108
Köllenspitze 2238
Gehrenspitze 2163
Hahlekopf 1758
Costaries-kapelle
Vogelbeobachtungsturm
Frauensee
Urisee
Muhl
Platten
Breitenwang
Pfronten
Immenstadt
Sonthofen
Oberstdorf
Füssen
Hohenschwangau
Schloss Neuschwanstein/Schloss Hohenschwangau
Marktoberdorf
Bad Faulenbach
Ziegelwies
Kalvarienberg
Unterpinswang
Oberpinswang
Musau
Unterletzten
Pflach
Hinterbichl
Lechaschau
Wängle
Platten
Ehenbichl
Hornberg
Weißenbach
Rieden